
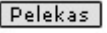




**Descrizione: Dal Porto**

Appena usciti dal porto, svoltare a destra in via EthnikisAntistaseos. Procedere dritti e dopo 1,6 km trova il segnale . Girate a sinistra alla VIA NAZIONALE DI PALEOKASTRITSA. Proseguite dritti e dopo 1,9 km trova segnale per . Girate a destra in discesa e a 300 m girate di nuovo a destra per PELEKA.

Proseguite dritti alla VIA NAZIONALE DI PELEKA e dopo il 5,2 km trovate segnale con le indicazioni . Procedete dritti e incontrate dopo 2 chilometri di distanza i scivoli d'acqua ( Aqualand) e poi da 17 km c'è un nodo circolare con segnale per



a sinistra. Girate a sinistra all'incrocio e dopo 4,1Km, incontrate segnale .

Seguite dritti per ERMONES e a 1 km trova a sinistra un piccolo ponte con segnale .

Girate a sinistra e subito a destra. Dopo 200 metri vedrete nella mano sinistra il PHILOXENIA e la spiaggia.